

Département de la Côte-d'Or
 COMMUNE DE MONTBARD
 Rue Eugène Delacroix

LOTISSEMENT RUE EUGENE DELACROIX

DOSSIER DE PERMIS D'AMENAGER





















PLAN DE COMPOSITION

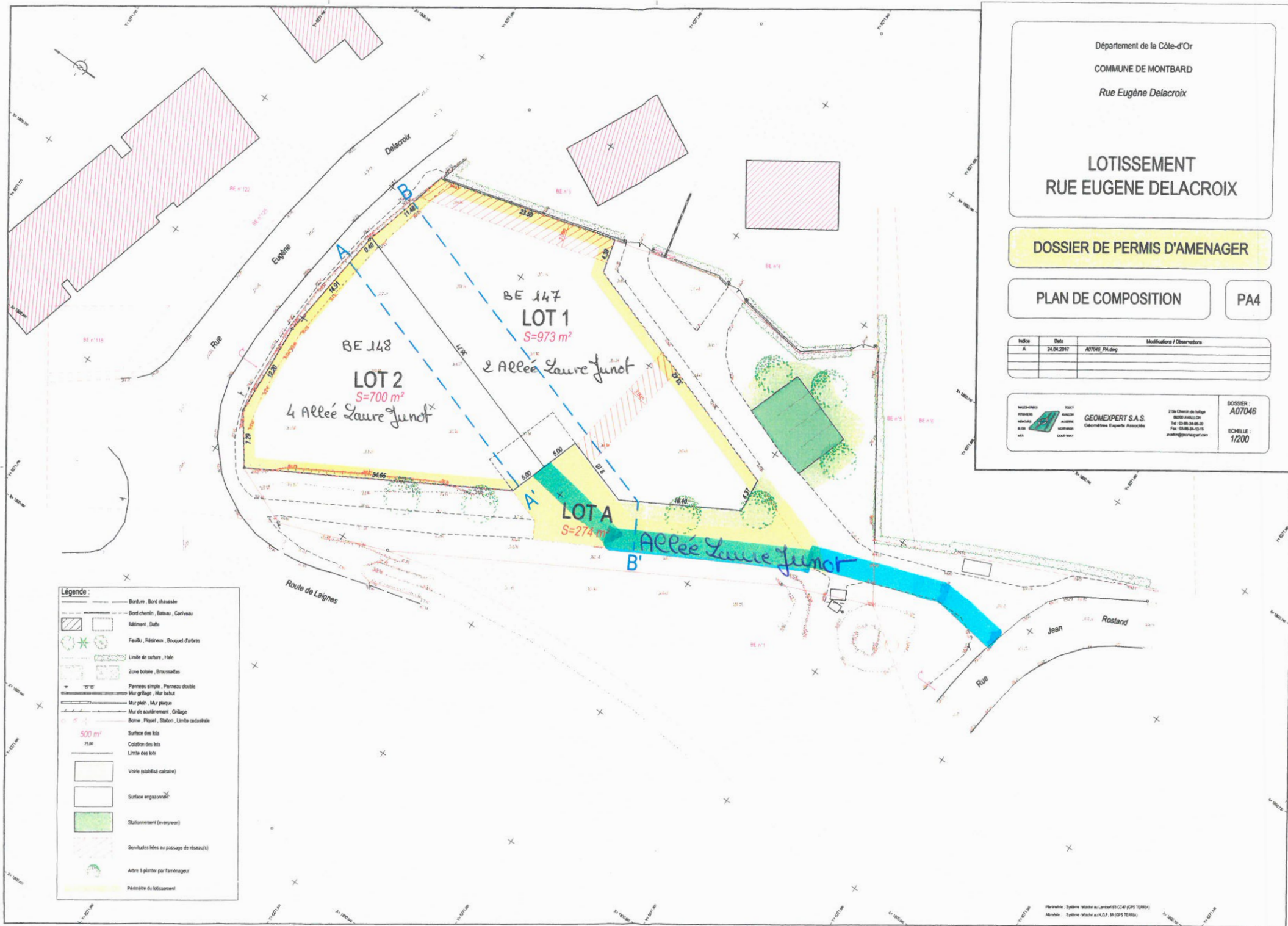
PA4

Index	Date	Modifications / Observations
A	24.04.2017	A07046_PA.dwg

	GEOMEXPERT S.A.S. Géomètres Experts Associés	2 rue Chemin de la Grange 80200 ANZILLY-EN-VALE Tél: 03-20-34-48-10 Fax: 03-20-34-10-10 info@geomexpert.com	DOSSIER : A07046 ECHELLE : 1/200
---	--	---	---

Légende :

-  Bordure, Bord chaussée
-  Bord chemin, Battant, Carribeau
-  Bâtiment, Dalle
-  Feuilles, Résineux, Bouquet d'arbres
-  Limite de culture, Haie
-  Zone botaie, Broussailles
-  Panneau simple, Panneau double
-  Mur grillage, Mur bahut
-  Mur plein, Mur plaque
-  Mur de soutènement, Grillage
-  Borne, Piquet, Station, Limite cadastrale
-  Surface des lots
-  Coiffure des lots
-  Limite des lots
-  Voie (stabilité calcaire)
-  Surface engazonnée
-  Stationnement (evergreen)
-  Servitudes liées au passage de réseaux
-  Arbres à planter par l'aménageur
-  Périmètre du lotissement



Planimétrie : Système relatif au Lambert 93 2247 (EPSI TERRA)
 Altimétrie : Système relatif au N.G.F. 69 (EPSI TERRA)